






**LEGENDA**

-  ESTRADAS E ACESSOS
-  COTA DE NÍVEL
-  CURVA DE NÍVEL
-  LIMITE DE 200 METROS DO CURSO D'ÁGUA
-  RIOS, CURSOS D'ÁGUA
-  BARREIRA VEGETAL
-  HIDROSSEMEADURA
-  GRAMA EM PLACA



**PROJETO CONCEITUAL**

**ATERRO SANITÁRIO PALMEIRAS  
PREFEITURA MUNICIPAL DE PIRACICABA**

**ARRANJO GERAL**

PIRACICABA - SÃO PAULO  
ESCALA: 1:5000 - MAIO - 2008

FOLHA :

05,05