






LEGENDA

-  ESTRADAS E ACESSOS
-  COTA DE NÍVEL
-  CURVA DE NÍVEL
-  REPRESA
-  RIOS, CURSOS D'ÁGUA



PROJETO CONCEITUAL

**ATERRO SANITÁRIO PALMEIRAS
PREFEITURA MUNICIPAL DE PIRACICABA
LEVANTAMENTO PLANIALTIMÉTRICO**

PIRACICABA - SÃO PAULO
ESCALA: 1:5000 - MAIO - 2008

FOLHA :

01/05